

## Bebauungsplan Nr. 29 „Sondergebiet Photovoltaik (OT Gasteig)“ Markt Kraiburg a.Inn



### TEXTTEIL MIT BEGRÜNDUNG UND UMWELTBERICHT

zum Bebauungsplan Nr. 29 „Sondergebiet Photovoltaik (OT Gasteig)“

1. Fassung (Vorentwurf): 14.09.2021  
2. Fassung (Entwurf): 08.02.2022  
**Satzung i.d.F.v. 06.12.2022**

<b>A</b>	<b>Präambel</b>	<b>04</b>
<b>B</b>	<b>Begründung</b>	<b>05</b>
<b>1</b>	<b>Anlass und Ziel der Aufstellung des Bebauungsplans</b>	<b>05</b>
1.1	Anlass der Ausstellung	05
1.2	Städtebauliches Ziel der Planung	05
<b>2</b>	<b>Beschreibung des Standorts</b>	<b>06</b>
<b>3</b>	<b>Planungsrechtliche Voraussetzungen</b>	<b>06</b>
3.1	Art und Maß der baulichen Nutzung	06
3.2	Bauweise	06
3.3	Verkehr	06
3.4	Einspeisung	06
3.5	Oberflächenwasser	06
3.6	Immissionsschutz	06
3.7	Artenschutz	06
3.8	Kosten und Nachfolgelasten	07
<b>4</b>	<b>Ziele der Raumordnung</b>	<b>07</b>
<b>5</b>	<b>Ausgleichsfläche</b>	<b>07</b>
<b>C</b>	<b>Umweltbericht</b>	<b>08</b>
<b>1</b>	<b>Einleitung</b>	<b>08</b>
<b>2</b>	<b>Beschreibung der Planung</b>	<b>08</b>
2.1	Angaben zur Lage und zum Bestand	08
2.2	Kurzdarstellung des Inhalts und wichtiger Ziele des Bebauungsplans	10
2.3	Darstellung der in einschlägigen Fachgesetzen und Fachplänen festgelegten umweltrelevanten Ziele und ihre Berücksichtigung	11
<b>3</b>	<b>Bestandsaufnahme und Bewertung der Umweltauswirkungen einschließlich der Prognose bei Nichtdurchführung der Planung</b>	<b>11</b>
3.1	Schutzgut Boden	11
3.2	Schutzgut Wasser	12
3.3	Schutzgut Flora und Fauna	12
3.4	Schutzgut Klima und Luft	13
3.5	Schutzgut Mensch	14
3.6	Schutzgut Landschaft	14
3.7	Schutzgut Kultur- und Sachgüter	15
<b>4</b>	<b>Prognose über die Entwicklung des Umweltzustands bei Nichtdurchführung der Planung</b>	<b>17</b>
<b>5</b>	<b>Alternative Planungsmöglichkeiten</b>	<b>17</b>
<b>6</b>	<b>Geplante Maßnahmen zur Vermeidung, Minimierung und zum Ausgleich</b>	<b>17</b>
6.1	Maßnahmen zur Vermeidung	17
6.2	Maßnahmen zur Minimierung	17
6.3	Maßnahmen zum Ausgleich	18

6.4	Ermittlung des Ausgleichsbedarfs	18
6.5	Ausgleichsfläche	18
<b>7</b>	<b>Zusätzliche Angaben</b>	<b>19</b>
7.1	Beschreibung der Methodik und Hinweise auf Schwierigkeiten und Kenntnislücken	19
7.2	Maßnahmen zur Überwachung	19
<b>8</b>	<b>Zusammenfassung</b>	<b>20</b>
<b>9</b>	<b>Abbildungsverzeichnis</b>	<b>21</b>

## A Präambel

Der Bebauungsplan umfasst folgende innerhalb des gekennzeichneten Geltungsbereiches liegenden Flurstücke und Teilflächen von Flurstücken:  
Fl.-Nr. 1544, Gemarkung Guttenburg

Der Markt Kraiburg a. Inn erlässt gem. § 2 Abs. 1, §§ 9 und 10 des Baugesetzbuches (BauGB) in der Fassung der Bekanntmachung vom 03.11.2017 (BGBl. I, 3634) zuletzt geändert durch Artikel 9 des Gesetzes vom 10.09.2021, Art. 81 der Bayerischen Bauordnung (BayBO) vom 14.08.2007 zuletzt geändert durch § 4 des Gesetzes vom 25.05.2021, der Baunutzungsverordnung (BauNVO) in der Fassung der Bekanntmachung vom 21.11.2017 zuletzt geändert durch Art. 2 BaulandmobilisierungsG vom 14.06.2021 und Art. 23 der Gemeindeordnung für den Freistaat Bayern (GO) vom 22.08.1998 zuletzt geändert durch § 1 des Gesetzes vom 09.03.2021 diesen Bebauungsplan als  
S a t z u n g.

Fertigungsdaten:

Vorentwurf: 14.09.2021

Entwurf: 08.02.2022

## **B Begründung**

### **1 Anlass und Ziel der Aufstellung des Bebauungsplans**

#### **1.1 Anlass der Aufstellung**

Der Markt Kraiburg a.Inn hat beschlossen, den Bebauungsplan Nr. 29 „Sondergebiet Photovoltaik (OT Gasteig)“ mit integrierter Grünordnung aufzustellen.

Der Geltungsbereich mit einer Größe von 65.870 m<sup>2</sup> setzt sich wie folgt zusammen:

- 58.870 m<sup>2</sup> Sonstiges Sondergebiet Erneuerbare Energien
- 5.887m<sup>2</sup> Ausgleichsfläche
- 1.113 m<sup>2</sup> Eingrünung und sonstige Flächen

Der Geltungsbereich des Bebauungsplanes beinhaltet die Fl.-Nr. 1544 der Gemarkung Guttenburg. Der Flächennutzungsplan wird im Parallelverfahren im Rahmen der 16. Änderung des Flächennutzungsplanes geändert

#### **1.2 Städtebauliches Ziel der Planung**

Der Markt Kraiburg a.Inn unterstützt die Förderung erneuerbarer Energien im Gemeindegebiet.

Voraussetzungen für die Errichtung einer Freiflächen-Photovoltaikanlage sind:

- Relativ ebenes Grundstück bzw. solartechnisch geeignete Neigung
- Kurze Anbindungsmöglichkeit an das bestehende Stromnetz
- Verfügbares Grundstück

Gemäß Landesentwicklungsprogramm (LEP) 6.2.1 Z sind erneuerbare Energien verstärkt zu erschließen und zu nutzen. Die weitere Entwicklung der Energieversorgung der Region soll sich nachhaltig vollziehen. Dabei soll darauf hingewirkt werden, verstärkt erneuerbare Energiequellen zu nutzen (vgl. Regionalplan Südostoberbayern (RP 18) B V 7.1 Z). Neben der Energieeinsparung kommt der Sonnenenergie in der Region besondere Bedeutung zu (vgl. RP 18 B V 7.2 Z). Demnach entspricht die Errichtung einer Freiflächen-Photovoltaikanlage grundsätzlich den Zielen des LEP und RP 18 und damit den raumordnerischen Erfordernissen einer nachhaltigen Energieversorgung.

Freiflächen-Photovoltaikanlagen sollen gemäß LEP 6.2.3 G möglichst auf vorbelasteten Standorten realisiert werden, da diese das Landschafts- und Siedlungsbild beeinträchtigen können. Laut Begründung des LEP zählen zu den vorbelasteten Standorten im Sinne einer Beeinträchtigung des Landschafts- und Siedlungsbildes zum Beispiel Standorte entlang von Infrastruktureinrichtungen (Verkehrswege, Energieleitungen etc.) oder Konversionsstandorte.

Gemäß Art. 6 Abs. 2 Nr. 6 des Bayerischen Landesplanungsgesetzes (BayLplG) soll das Landschaftsbild Bayerns in seiner Vielfalt, Eigenart und Schönheit bewahrt werden. Natur und Landschaft sollen als unverzichtbare Lebensgrundlage und Erholungsraum des Menschen erhalten und entwickelt werden (LEP 7.1.1 G).

Bei dem geplanten Standort handelt es sich nicht um einen vorbelasteten Standort, jedoch wird das Landschaftsbild in seiner Vielfalt, Eigenart und Schönheit bewahrt, so dass dieser Standort für eine Freiflächenphotovoltaikanlage geeignet ist.

Im Bebauungsplan wird Baurecht ausschließlich für die Photovoltaikanlage geschaffen. Die Nutzung ist befristet auf die mögliche Funktions- und Betriebszeit. Danach wird das Grundstück wieder der Landwirtschaft zur Verfügung gestellt. Der Rückbau der Freiflächenphotovoltaikanlage nach Betriebsende wird privatrechtlich gesichert. Im Bebauungsplan unter Punkt 4.1 wird die Folgenutzung festgesetzt.

## 2 Beschreibung des Standorts

Der geplante Standort befindet sich östlich von Kraiburg a.Inn bei Wimpasing auf einer landwirtschaftlich genutzten Ackerfläche. Das Plangebiet liegt in keinem besonders schützenswerten Landschaftsteil.

## 3 Planungsrechtliche Voraussetzungen

Der Bebauungsplan wird aus dem Flächennutzungsplan, der im Parallelverfahren geändert wird (16. Änderung), entwickelt. Die Bauleitplanung ist erforderlich (vgl. § 1 Abs. 3 BauGB). Der Markt Kraiburg a.Inn ist planungsbefugt, da er hierfür hinreichend gewichtige städtebauliche Allgemeinbelange ins Feld führen kann. Im Rahmen des planerischen Ermessens berücksichtigt der Markt Kraiburg a.Inn das städtebauliche Ziel des Klimaschutzes (vgl. § 1 Abs. 5 Satz 2 BauGB) und der Nutzung erneuerbarer Energien als Belang des Umweltschutzes (vgl. § 1 Abs. 6 Nr. 7 BauGB).

### 3.1 Art und Maß der baulichen Nutzung

Im Sondergebiet ist eine freistehende Photovoltaikanlage zur Nutzung der Sonnenenergie zulässig. Ferner sind innerhalb des Sondergebietes Gebäude bzw. bauliche Anlagen zulässig, die der Aufnahme von zugehörigen Anlagen dienen und die für den technischen Betrieb eine Photovoltaikanlage erforderlich sind. Dies sind Trafostationen und Energiespeicheranlagen. Die Grundfläche der möglichen Gebäude und baulichen Anlagen darf einen Wert von 105 m<sup>2</sup> nicht überschreiten. Der Standort ist innerhalb des festgesetzten Baufensters variabel.

### 3.2 Bauweise

Die max. Modulhöhe wird im Sondergebiet auf 3,5 m festgesetzt. Die max. Firsthöhe von Gebäuden für Energiespeicheranlagen wird auf 3,5 m und die max. Firsthöhe der Trafostationen wird auf 3 m festgesetzt.

### 3.3 Verkehr

Die Erschließung des Sondergebietes erfolgt über die Staatstraße 2092, die westlich des Plangebiets verläuft und über die Gemeindeverbindungsstraße Richtung Norden nach Malseneck.

### 3.4 Einspeisung

Die Stromversorgung bzw. Einspeisung ist in gesonderten Verfahren zu ermitteln.

### 3.5 Oberflächenwasser

Das Niederschlagswasser aus dem Sondergebiet wird breitflächig versickert.

### 3.6 Immissionsschutz

Die Anlage wird nach Süden oder nach Osten/Westen ausgerichtet. Eine Blendwirkung ist auszuschließen, da zur Gemeindeverbindungsstraße hin eine Eingrünung vorgesehen ist.

### 3.7 Artenschutz

Zur Überprüfung artenschutzrechtlicher Belange wurden im Frühjahr 2021 eine Bestandserfassung der Feldvögel durchgeführt. Da Ergebnis der Bestandserfassung durch das Umwelt-Planungsbüro Scholz vom 14.9.2021 wurde in die weitere Planung integriert und eingearbeitet.

### 3.8 Kosten und Nachfolgelasten

Sämtliche Kosten der Maßnahme werden durch den Maßnahmenträger und den Betreiber getragen. Dem Markt Kraiburg a.Inn entstehen keine Folgekosten.

## 4 Ziele der Raumordnung

Gemäß Landesentwicklungsprogramm (LEP) 6.2.1 Z sind erneuerbare Energien verstärkt zu erschließen und zu nutzen. Die weitere Entwicklung der Energieversorgung der Region soll sich nachhaltig vollziehen. Dabei soll darauf hingewirkt werden, verstärkt erneuerbare Energiequellen zu nutzen (vgl. Regionalplan Südostoberbayern (RP 18) B V 7.1 Z). Neben der Energieeinsparung kommt der Sonnenenergie in der Region besondere Bedeutung zu (vgl. RP 18 B V 7.2 Z). Die geplante Errichtung der Photovoltaikanlage entspricht grundsätzlich den genannten raumordnerischen Erfordernissen der Energieversorgung. Die Bauleitplanung ist auch hinsichtlich der Ziele der Raumordnung in Bezug auf Erholung und Tourismus angepasst.

Das Ziel in Teil B Ziff. VI des Regionalplans Südostbayern, dass raumbedeutsame Planungen nur unter besonderer Berücksichtigung von Tourismus und Erholung sowie des Landschaftscharakters und des Naturhaushalts vorgesehen werden (teil B, Ziff VI. 3 (Z)), wird in der Begründung berücksichtigt. Im Umweltbericht wird festgestellt, dass die Fläche **aktuell keine Erholungsfunktion** hat.

## 5 Ausgleichsfläche

Die erforderliche Ausgleichsfläche befindet sich auf dem Plangebiet. Bei der Fläche handelt es sich im Bestand um eine landwirtschaftlich genutzte Ackerfläche. Als Entwicklungsziel werden ein Waldsaum und eine Obstwiese festgelegt.

## C Umweltbericht

### 1 Einleitung

Östlich von Kraiburg soll bei Wimpasing eine Freiflächen-Photovoltaikanlage errichtet werden. Die Freiflächen-Photovoltaikanlage wird durch einen privaten Investor errichtet.

Im Rahmen der Aufstellung des Bebauungsplans Nr. 29 „Sondergebiet Photovoltaik (OT Gasteig)“ will der Markt Kraiburg a.Inn auch den bestehenden Flächennutzungsplan ändern. Im Rahmen der 16. Änderung des Flächennutzungsplanes wird das Sondergebiet in den Flächennutzungsplan aufgenommen. Der Flächennutzungsplan wird im Parallelverfahren geändert.

Gemäß BauGB § 2 (4) ist bei allen Aufstellungen, Änderungen oder Ergänzungen von Flächennutzungsplänen und Bebauungsplänen eine Umweltprüfung durchzuführen. Im Rahmen der Umweltprüfung werden die Auswirkungen des Vorhabens auf alle Umweltbelange nach BauGB § 1 (6) Pkt. 7 (Mensch, Boden, Wasser, Luft/Klima, Tiere/Pflanzen, biologische Vielfalt, Landschaftsbild, Kulturgüter/Sachgüter, Emissionen) geprüft und die Ergebnisse im Umweltbericht dargestellt. Der Umweltbericht ist bei der Aufstellung des Bebauungsplans auch Teil der Begründung des Bebauungsplans.

Inhaltlich baut der Umweltbericht auf dem Flächennutzungsplan, dem Landschaftsplan und weiteren Fachgutachten, soweit diese erforderlich sind, auf.

## 2 Beschreibung der Planung

### 2.1 Angaben zur Lage und zum Bestand

#### Lage

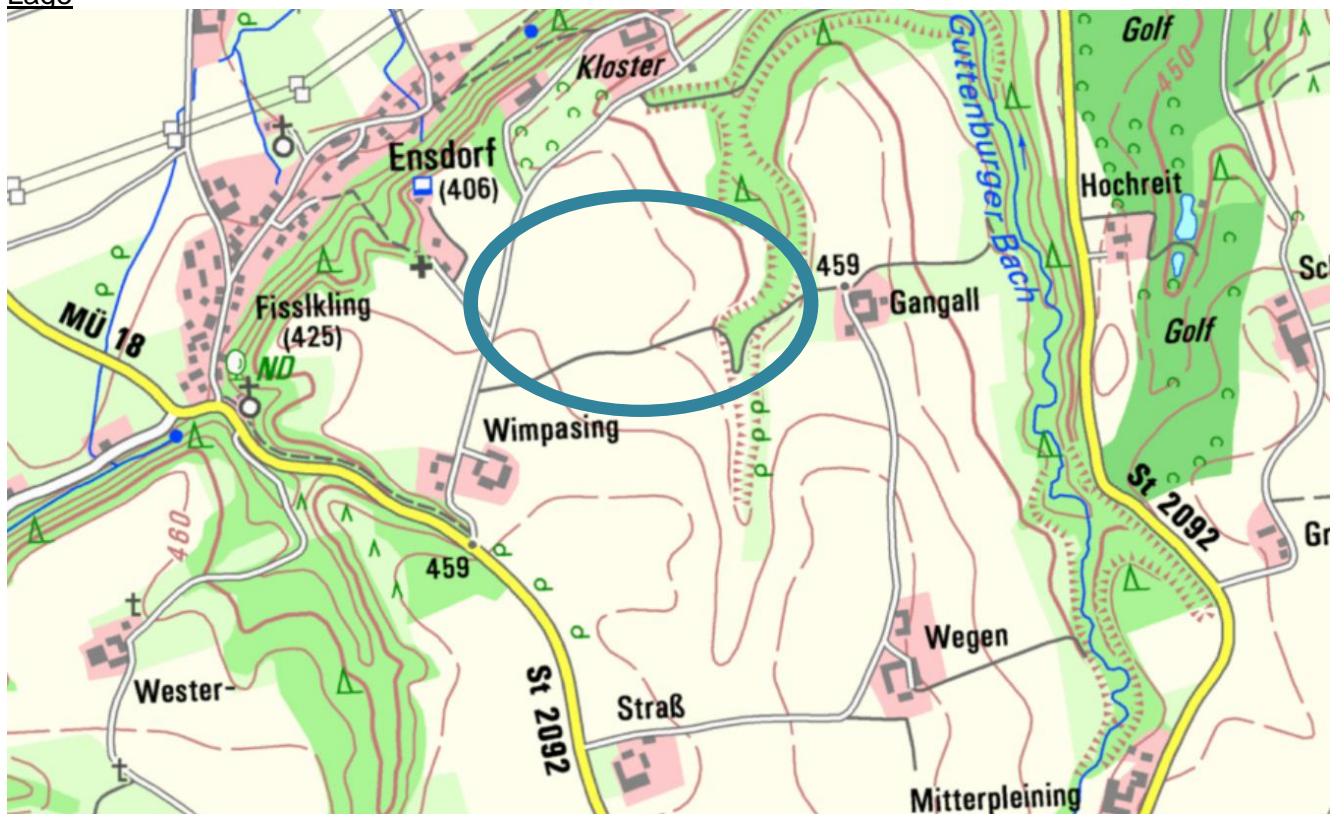


Abb. 1: Lage des Gebiets

Das Planungsgebiet liegt östlich von Kraiburg nördlich von Wimpasing. Das Gebiet ist über die Staatsstraße St 2092 und die Gemeindeverbindungsstraße nach Malseneck erschlossen.



Bestand



Abb. 2: Darstellung des Bestands im Luftbild

Das Plangebiet besteht aus einer landwirtschaftlich genutzten Ackerfläche und geht nach allen Seiten in die freie Kulturlandschaft über. Im Westen befindet sich die Gemeindeverbindungsstraße. Im Süden verläuft ein Feldweg. Im Norden schließt sich ebenfalls eine Ackerfläche an. Das Plangebiet wird im Osten von einer Gehölzstruktur begrenzt, die den Guttenburger Bach und die zugehörige Schlucht integriert.



Abb. 3: Plangebiet



Abb. 4: Gehölzstruktur im Osten



Abb. 5: Gemeindeverbindungsstraße



Abb. 6: Vorhandener Feldweg

## 2.2 Kurzdarstellung des Inhalts und wichtiger Ziele des Bebauungsplans

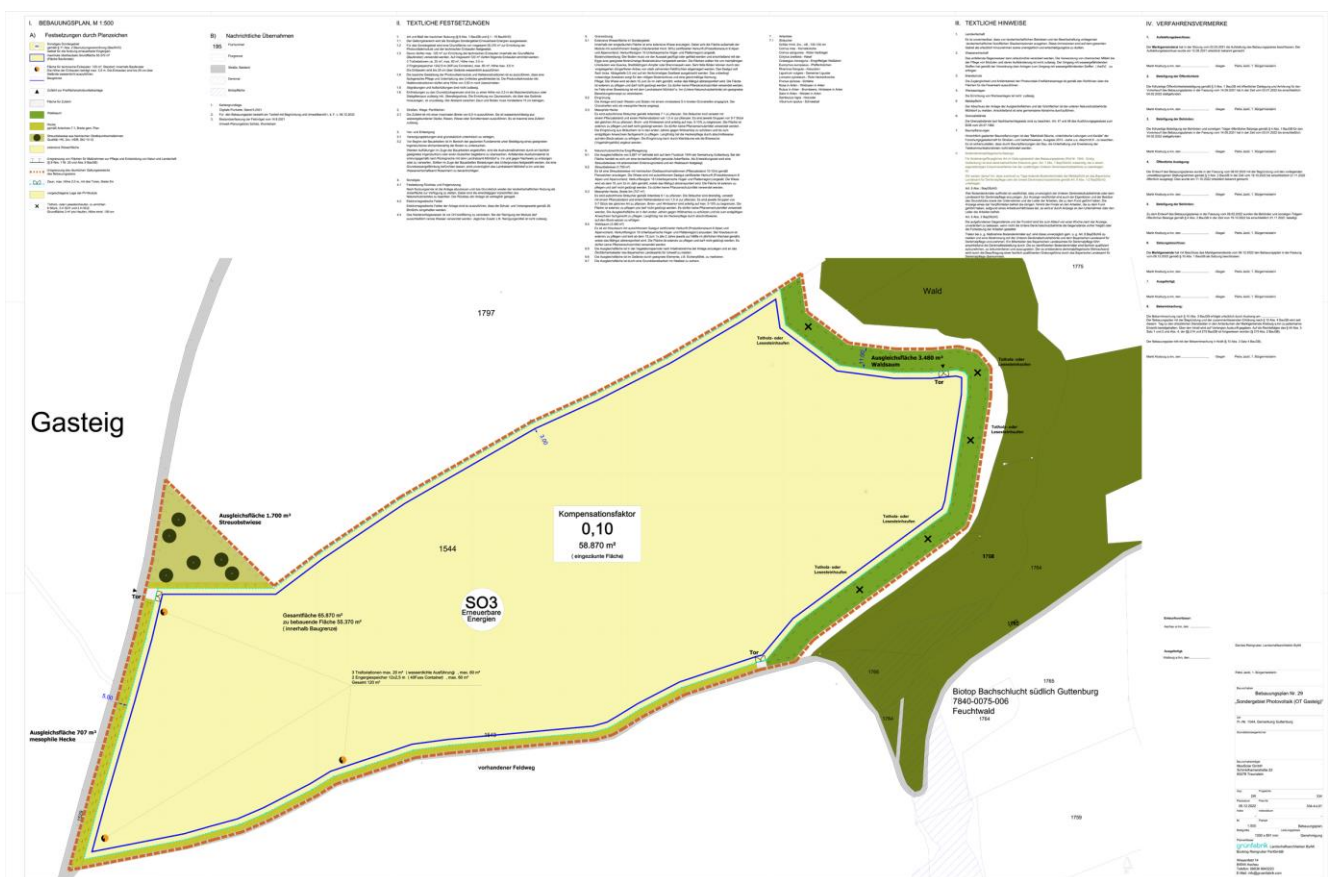


Abb. 7: Bebauungsplan Nr. 29 „Sondergebiet Photovoltaik (OT Gasteig)“

### Inhalt

Der Bebauungsplan Nr. 29 „Sondergebiet Photovoltaik (OT Gasteig)“ weist folgende Nutzungen aus:

- Sondergebiet mit einer max. überbaubaren Fläche von 55.370 m<sup>2</sup>
- Grünstreifen als Eingrünung und Ausgleichsfläche
- Erschließungsfläche

Der Geltungsbereich beträgt insgesamt 65.870 m<sup>2</sup>. Dabei handelt es sich um das Flurstück 1544 der Gemarkung Gutenberg. Die Anbindung an das öffentliche Straßennetz erfolgt über eine Gemeindeverbindungsstraße von der Staatsstraße 2092 aus. Die breiten Grünstreifen dienen der Eingrünung des Plangebietes nach Südwesten und einer Anreicherung des Gebietes mit neuen Biotopstrukturen als Ausgleichsflächen.

Ziel

Hauptziel des Bebauungsplans Nr. 29 „Sondergebiet Photovoltaik (OT Gasteig)“ ist es, die Rechtsgrundlage und die städtebauliche Ordnung für den im Plan begrenzten Geltungsbereich neu zu schaffen.

Ziel der Neuausweisung der Sondergebietsfläche ist die Förderung von regenerativen Energien. Hauptziel aus landschaftsplanerischer Sicht ist eine Integration des Sondergebiets und die Schaffung von neuen Lebensräumen.

Das vorgesehene Sondergebiet soll in Bezug auf Umwelt und Landschaft möglichst schonend verwirklicht und das Maß der Beeinträchtigung für die einzelnen Schutzgüter gering gehalten werden.

### **2.3 Darstellung der in einschlägigen Fachgesetzen und Fachplänen festgelegten umweltrelevanten Ziele und ihre Berücksichtigung**

Fachgesetze

Für das Bebauungsplanverfahren ist die Eingriffsregelung nach §1a Abs.3 BauGB in Verbindung mit dem BNatschG § 13ff und dem BayNatSchG zu beachten. In diesem Umweltbericht wird die Eingriffsregelung durch die Darstellung von Maßnahmen zur Vermeidung, Minimierung und zum Ausgleich von Eingriffen beachtet. Das Ergebnis wird in Form einer Eingriffs-Ausgleichs-Regelung nachvollziehbar dargestellt. Die entsprechenden Festsetzungen werden als rechtsverbindlich in den Bebauungsplan aufgenommen. Bezüglich der vom Vorhaben ausgehenden bzw. auf das geplante Gebiet einwirkenden Emissionen (Lärm und Schadstoffe) ist das Bundesimmissionsschutzgesetz mit den entsprechenden Verordnungen relevant.

Neben den allgemeinen gesetzlichen Grundlagen, wie dem Baugesetzbuch und den Naturschutzgesetzen wurden insbesondere Vorgaben aus dem parallel geänderten Flächennutzungsplan mit Landschaftsplan berücksichtigt.

## **3 Bestandsaufnahme und Bewertung der Umweltauswirkungen einschließlich der Prognose bei Nichtdurchführung der Planung**

### **3.1 Schutzgut Boden**

Das Schutzgut Boden ist Lebensgrundlage und Lebensraum für Menschen, Tiere, Pflanzen und Bodenorganismen. Deswegen sind die Wasser- und Nährstoffkreisläufe des Bodens und seine Filter-, Puffer- und Stoffumwandlungseigenschaften besonders zu schützen. Die wesentlichsten bodenökologischen Funktionen sind die Bodenbildung, der Grundwasserschutz und die Abflussregulation.

Bestand

Gemäß Bodenkarte (1:25000) ist im Planungsgebiet fast ausschließlich Braunerde aus Schluff bis Schluffton bzw. Braunerde (pseudovergleyt) aus Schluff bis Schluffton (Lösslehm) über tiefem Kieslehm (Altmoräne oder (Decken-)Schotter) vorherrschend. Das Planungsgebiet SO1 ist als eben zu betrachten. Das Planungsgebiet ist im westlichen Drittel weitgehend eben und fällt danach Richtung Osten von ca. 460 üNN auf 450 üNN um etwa 10 m ab. Das Grundstück ist nicht versiegelt und wird landwirtschaftlich als Ackerfläche genutzt. Altlasten sind aus dem Planungsbereich nicht bekannt. In der nähere Umgebung befinden sich Bodendenkmäler, auf die im Punkt 3.7 detailliert eingegangen wird.

Baubedingte Auswirkungen

Der Boden wird während der Bauphase beeinträchtigt. So wird der Oberboden und Teile der unteren Bodenhorizonte im Bereich der Zaunfundamente, Trafostationen und Energiespeicheranlagen beansprucht und abgetragen, mit der Folge, dass dort die bodenökologischen Funktionen verändert werden oder verloren gehen. Durch Baumaschinen, Baustelleneinrichtungen, Lagern von Baumaterial und der Errichtung der Haltekonstruktionen kommt es zu einer Bodenverdichtung bzw. zu einer kurzzeitigen Beeinträchtigung des Unterbodens durch das Rammen der Haltekonstruktionen. Da es

sich im Wesentlichen um geringe Eingriffe handelt, sind **baubedingt Auswirkungen geringer Erheblichkeit** zu erwarten.

#### Anlage- und betriebsbedingte Auswirkungen

Die Anlage einer extensiven Wiese zwischen den Reihen der Photovoltaikanlage und die Anlage von Grünstrukturen haben positive Auswirkungen auf den Boden und die bodenökologischen Funktionen, so dass **anlage- und betriebsbedingt Auswirkungen geringer Erheblichkeit** zu erwarten sind.

#### Ergebnis

Auf Grund der geringen Eingriffe in die Bodenstruktur und die Verbesserung der Bodenstruktur durch die Anlage von Grünstrukturen sind **bau-, anlage- und betriebsbedingt Umweltauswirkungen geringer Erheblichkeit** für das Schutzgut Boden zu erwarten.

### 3.2 Schutzgut Wasser

Das Schutzgut Wasser besitzt unterschiedliche Funktionen für den Naturhaushalt. Die wesentlichsten Funktionen des Schutzguts sind die Grundwasserdargebotsfunktion und die Grundwasserneubildungsfunktion. Beim Schutzgut Wasser sind die Teilbereiche Grundwasser und Oberflächengewässer zu unterscheiden. Als Schutzziele sind die Sicherung der Quantität und der Qualität von Grundwasservorkommen, sowie die Erhaltung und Reinhaltung der Gewässer zu nennen.

#### Bestand

Die Grundwasserfließrichtung verläuft voraussichtlich nach Norden in Richtung Inn. Das nächste Trinkwasserschutzgebiet, das Trinkwasserschutzgebiet Kraiburg a.Inn, befindet sich nördlich von Wimpassing bei Ensfelden. Hier besteht jedoch nicht die Gefahr einer Beeinflussung. In Form von Fließgewässern existieren im Planungsgebiet keine Oberflächengewässer. Östlich des Plangebiets verläuft der Guttenburger Bach. Hier ist jedoch nicht von einer Beeinflussung auszugehen, so dass das Schutzgut Oberflächengewässer nicht betroffen ist.

#### Baubedingte Auswirkungen

Während der Bauphase kommt es durch Baumaschinen, Baustraßen und Lagerplätze zu einer kurzfristigen Verdichtung des Bodens. Die Verdichtung vermindert das Rückhaltevolumen des belebten Bodens. Die gesamte Fläche wird durch Haltekonstruktionen, Zaunfundamente und Technikgebäude geringfügig versiegelt. Es kommt nur zu einer geringen Reduktion und Einschränkung der Grundwasserneubildung, so dass die **baubedingten Auswirkungen** auf das Schutzgut Wasser als **gering** einzustufen sind.

#### Anlage- und betriebsbedingte Auswirkungen

Auf der gesamten Fläche wird durch Haltekonstruktionen, Zaunfundamente und Technikgebäude nur geringfügig versiegelt. Das anfallende Niederschlagswasser kann nach wie vor versickert werden. Die intensiv landwirtschaftlich genutzte Fläche wird im Rahmen der Maßnahme extensiviert, so dass die **anlage- und betriebsbedingten Auswirkungen** auf das Schutzgut Wasser **gering** sind.

#### Ergebnis

Auf das **Schutzgut Wasser** sind **bau-, anlage- und betriebsbedingt Auswirkungen geringer Erheblichkeit** zu erwarten.

### 3.3 Schutzgut Flora und Fauna

Bei den Tieren und Pflanzen stehen der Schutz der Arten und ihrer Lebensgemeinschaften in ihrer natürlichen Artenvielfalt und der Schutz ihrer Lebensräume und Lebensbedingungen im Vordergrund. Vor allem der Erhalt und Schutz der Lebensräume hat eine besondere Funktion für Tiere und Pflanzen. Daraus abgeleitet sind also vor allem die Biotopfunktion und die Biotopvernetzungsfunktion zu berücksichtigen.

Bestand

Das Plangebiet besteht aus einer intensiv landwirtschaftlich genutzten Ackerfläche. Es gibt keine Bestandsvegetation. Es handelt es sich um einen anthropogen geprägten Lebensraum mit intensiver Nutzung. Durch die intensive landwirtschaftliche Nutzung ist auf der Fläche keine Biotopfunktion vorhanden und die reale Vegetation weicht stark von der potentiell natürlichen Vegetation ab. Die potentiell natürliche Vegetation bezeichnet die Vegetation, die sich aufgrund der natürlichen Umweltbedingungen entwickeln würde, wenn der Mensch die derzeitige Nutzung beenden würde und die Vegetation die Zeit fände, sich bis zu ihrem Klimaxstadium zu entwickeln. In dem Gebiet würde sich ein Zittergrasseggen-Hainsimsen-Buchenwald im Komplex mit Zittergrasseggen-Waldmeister-Buchenwald örtlich mit Zittergrasseggen-Stieleichen-Hainbuchenwald entwickeln.

Nordwestlich des Plangebiets befindet sich in einer Entfernung von ca. 400 bis 500 m das FFH-Gebiet Innauen und Leitenwälder. Im Südosten grenzt das Biotop 7840-0075-006, ein Feuchtwald im Bereich der Schlucht des Guttenburger Bachs.

Beide Flächen werden von der geplanten Freiflächenphotovoltaikanlage nicht beeinträchtigt.

Die landwirtschaftlich genutzten Flächen stellen einen potentiellen Lebensraum für Feldbrüter dar. Deshalb wurde das Umwelt-Planungsbüro Scholz aus Wurmsham mit einer Bestandserfassung der Feldvögel beauftragt. Die Erfassung fand im April und Mai 2021 mit insgesamt vier Begehungen statt. Im Ergebnis konnten keine planungsrelevanten Feldvögel festgestellt werden. Das nächste Vorkommen der Feldlerche liegt südlich von Gassen. **Insgesamt wurden keine planungsrelevanten Vogelarten bzw. stärker durch Kulissenwirkung gefährdete Vogelarten erfasst.**

Baubedingte Auswirkungen

Das Plangebiet besteht aus einer intensiv genutzten Ackerfläche mit einem eingeschränkt ökologischen Wert. Durch die geplante Wiese unter den Modulen kommt es baubedingt zu keinem Verlust an Vegetationsflächen, so dass für das Schutzgut **Flora** allenfalls nur **geringe baubedingten Auswirkungen** zu erwarten sind. Als Ergebnis der Bestandserfassung der Feldvögel ist davon auszugehen, dass die **baubedingten Auswirkungen** auf das Schutzgut **Fauna gering** sind.

Anlage- und betriebsbedingte Auswirkungen

Auf lange Sicht hin wird sich unter den Modultische die Wiese weiter etablieren. Auch die geplante Eingrünung und die Ausgleichsflächen schaffen weitere Biotopstrukturen, so dass sich dadurch die Artenvielfalt erhöht. Deswegen kommt es für das Schutzgut **Flora und Fauna anlage- und betriebsbedingt** ebenfalls nur zu einer **geringen Beeinträchtigung**.

Ergebnis

**Bau-, anlage- und betriebsbedingt** sind für das **Schutzgut Flora und Fauna** Umweltauswirkungen **geringer Erheblichkeit** zu erwarten.

### 3.4 Schutzgut Klima und Luft

Bei den Schutzgütern Luft und Klima sind die Schutzziele die Vermeidung von Luftverunreinigungen, die Erhaltung von Reinluftgebieten, sowie die Erhaltung des Bestandsklimas und der lokalklimatischen Regenerations- und Austauschfunktionen.

Vor diesem Hintergrund ist die Durchlüftungsfunktion, die Luftreinigungsfunktion und die Wärmeregulationsfunktion zu berücksichtigen

Bestand

Die Hauptwindrichtung im Untersuchungsgebiet ist Südwest bis West. Es befinden sich keine Gehölzbestände auf dem Gelände, so dass die Funktion der Luftreinhaltung nicht erfüllt ist. Die Fläche liegt in keinem wichtigen Belüftungskorridor. Die Ackerfläche dient im Moment der Kaltluftproduktion.

Baubedingte Auswirkungen

Baubedingt kann es in der Luft zeitweise zu einer Anreicherung mit Staub und Verkehrsabgasen kommen. Insgesamt sind **baubedingt** jedoch **geringe Auswirkungen** auf das Schutzgut Klima und Luft zu erwarten.

Anlage- und betriebsbedingte Auswirkungen

Durch die Module kann es zu einer Reduktion der Windgeschwindigkeit kommen. Bei Realisierung der Planung wird jedoch klimaneutraler Strom produziert, so dass **anlage- und betriebsbedingt** Auswirkungen **geringer Erheblichkeit** auf das Schutzgut Klima und Luft zu erwarten sind.

Ergebnis

Im Ergebnis sind **bau-, anlage- und betriebsbedingt Umweltauswirkungen geringer Erheblichkeit** für das Schutzgut Klima und Luft zu erwarten.

### 3.5 Schutzgut Mensch

Unter dem Schutzgut Mensch ist vor allem die Gesundheit und das Wohlbefinden der ansässigen Bevölkerung zu nennen. Zur Wahrung dieser Daseinsgrundfunktionen sind als Schutzziele insbesondere das Wohnen und die Regenerationsmöglichkeiten zu nennen.

Es geht sowohl um den Schutz vor schädlichen Einwirkungen, insbesondere Lärm, Erschütterungen, Schadstoff- und Staubimmissionen, um die Sicherung geeigneter Erholungsmöglichkeiten und um die Sicherung der Wohnumfeldqualität.

Bestand

Die nächsten Anwohner befinden sich in einer Entfernung ca. 110 m südlich der geplanten Anlage. Das Gehöft ist jedoch bereits nach Norden zum Plangebiet eingegrünt. Der angrenzende Feldweg wird als Fußweg für Spaziergänger genutzt. Die landwirtschaftlich genutzte Fläche hat keine direkte Erholungsfunktion.

Baubedingte Auswirkungen

Während der Bauphase entstehen Lärm und Abgase. Auf Grund der Entfernung sind die Anwohner durch die geplante Photovoltaikanlage nicht beeinträchtigt. Auch der bestehende Feldweg kann weiter ohne Einschränkungen als Fußweg genutzt werden. Aus diesen Gründen ist **baubedingt** mit einer **geringen Belastung** für die Bevölkerung zu rechnen.

Anlage- und betriebsbedingte Auswirkungen

Durch die Neuanlage der Photovoltaikanlage wird die vorhandene Fußwegverbindung nicht beeinträchtigt. Es kommen neuen Landschaftselemente in Form von Gehölzpflanzungen und Ansaaten hinzu, so dass **anlage- und betriebsbedingt** mit **geringen Auswirkungen** auf den Menschen zu rechnen ist.

Ergebnis

Insgesamt ist die Intensität der hier aufgezeigten Belastungen gering, so dass für die Bevölkerung und insbesondere deren Gesundheit keine negativen Konsequenzen zu erwarten sind.

Im Hinblick auf das **Schutzgut Mensch** sind die **bau-, betriebs- und anlagebedingten Auswirkungen** daher als **gering** einzustufen.

### 3.6 Schutzgut Landschaft

Schutzziele des Schutzgutes Landschaft sind zum einen das Landschaftsbild, das es in seiner Eigenart zu erhalten gilt und zum anderen die Erhaltung ausreichend großer, unzerschnittener Landschaftsräume.

Bestand

Das Planungsgebiet liegt in der naturräumlichen Haupteinheit des Unterbayerisches Hügellands und der Isar-Inn-Schotterplatten (D65) in der Untereinheit D53 Alzplatte. Die Alzplatte ist größtenteils mit Löss überdeckt. Im Norden fällt die Alzplatte mit einer markanten Geländestufe zur Niederterrasse des Inns ab. Die Alzplatte besteht aus einer bis zu 40 Meter hohen Schotterdecke, die von einer mehrere Meter starken Löss- und Lösslehmdecke überzogen ist. Die unmittelbare Umgebung wird durch landwirtschaftlich genutzte Flächen geprägt. Nördlich befindet sich das FFH Gebiet Innauen und Leitenwälder. Östlich grenzt der Feuchtwald zur Schlucht des Guttenburger Bachs an.

Baubedingte Auswirkungen

Während der Bauphase werden sich im Plangebiet Veränderungen vollziehen. Die landwirtschaftlich genutzte Fläche geht verloren, da an seiner Stelle eine Freiflächen-Photovoltaikanlage entsteht. Da das Gelände nach Osten abfällt, lässt sich die PV Anlage in das Landschaftsbild gut integrieren, so dass **baubedingt** mit **mittleren Auswirkungen** auf das Schutzgut Landschaft zu rechnen ist.

Anlage- und betriebsbedingte Auswirkungen

Mit der Zeit wird die Freiflächenphotovoltaikanlage durch die Grünstreifen und Ausgleichsflächen zusätzlich eingegrünt. Auch durch die Anlage einer extensiven Wiese im Bereich zwischen den Modulen entstehen differenzierte Lebensräume. Die Anlage wird mittelfristig noch weiter in das Landschaftsbild integriert, so dass **anlage- und betriebsbedingt Auswirkungen geringer Erheblichkeit** auf das Schutzgut Landschaft zu erwarten sind.

Ergebnis

Das Plangebiet wird kurzfristig durch die vorhandene Topographie und mittelfristig durch die Eingrünung in die Landschaft integriert. Somit sind die **baubedingten Auswirkungen** auf das Schutzgebiet Landschaft als **mittel** und die **anlage- und betriebsbedingten Auswirkung** auf das Schutzgut Landschaft als **gering** einzustufen.

**3.7 Schutzgut Kultur- und Sachgüter**

Das Schutzziel des Schutzgutes Kultur- und Sachgüter besteht in der Erhaltung historischer Kulturlandschaften und Kulturlandschaftsbestandteilen von besonders charakteristischer Eigenart, von Stadt- und Ortsbildern, Ensembles, geschützten und schützenswerten Bau- und Bodendenkmälern einschließlich deren Umgebung, sofern es für den Erhalt der Eigenart und Schönheit des Denkmals erforderlich ist.

Bestand

Nördlich des Plangebiets befinden sich vier Denkmäler D1 bis D4. Westlich des Plangebiet befindet sich das Bodendenkmal B1



Abb. 8: Karte der Bodendenkmäler und Denkmäler

#### B1. Bodendenkmal D-1-7840-0039

Verebnete Grabhügel vorgeschichtlicher Zeitstellung

#### D1. Baudenkmal D-1-83-124-106

Feldkapelle, barocker Massivbau mit Putzgliederung, erbaut um 1780, ausgemalt 1788; mit Ausstattung

#### D2. Baudenkmal D-1-83-124-92

Villa, sog. Villa von Malsen, schlossartiger Bau in neubarocken Formen mit Eckerkern, Dachgiebel und Eingangsvorbau, von den Architekten Gebr. Rank, 1905

#### D3. Baudenkmal D-1-83-124-109

Bildstock, Putzbau mit vergitterter Nische, um 1905

#### D4. Baudenkmal D-1-83-124-93

Vierseithof Gasteig, zur ehem. Villa von Malsen gehörig; einheitlicher Neubau in ansprechendem Heimatstil, von den Architekten Gebr. Rank, 1905, am Hauptbau eingemauerte Ziegelplatte, bez. 1792

#### Baubedingte Auswirkungen

Durch die Nähe zum Bodendenkmal B1 wird die Bauphase der PV Anlage mit dem Denkmalamt abgestimmt. Die Baudenkmäler D2, D3 und D4 sind auf Grund der örtlichen Distanz und der bereits vorhandenen Eingrünung nach Süden nicht beeinträchtigt. Das Baudenkmal D1 in Form der Feldkapelle ist ebenfalls nicht beeinträchtigt, da die Sichtbeziehung zur Kapelle hin nicht gestört wird. Aus diesen Gründen ist **baubedingt** mit **geringen Auswirkungen** auf das Schutzgut Kultur- und Sachgüter zu rechnen ist.

#### Anlage- und betriebsbedingte Auswirkungen

**Anlage- und betriebsbedingt** sind **keine Auswirkungen** zu erwarten.

#### Ergebnis

Es sind **baubedingt geringe Auswirkungen** auf das Schutzgut Kultur- und Sachgüter zu erwarten. **Anlage- und betriebsbedingt** sind keine Auswirkungen zu erwarten.



#### **4 Prognose über die Entwicklung des Umweltzustands bei Nichtdurchführung der Planung**

Der heutige Zustand des Plangebietes würde sich bei Nicht-Durchführung der Planung nur wenig verändern. Die landwirtschaftlich genutzte Fläche weist keinen Biotopwert auf und würde sich auch nicht zu wertvolleren Biotoptypen hin entwickeln, sondern weiter der jetzigen Nutzung unterliegen. Die landwirtschaftliche, intensive Nutzung würde voraussichtlich weiterhin fortgesetzt werden und es könnte kein klimaneutraler Strom produziert werden.

Durch die gute topographische Lage bildet die vorgesehene Fläche einen sehr günstigen Standort für eine Photovoltaikanlage.

#### **5 Alternative Planungsmöglichkeiten**

Auf Grund der Verfügbarkeit und der guten Lage in Bezug auf die Erschließung und die vorhandene Nutzung bietet sich der Standort für eine Freiflächen-Photovoltaikanlage an. Auch nur annähernd günstig gelegene Standorte stehen im Moment nicht zur Verfügung.

#### **6 Geplante Maßnahmen zur Vermeidung, Minimierung und zum Ausgleich**

Das Planungskonzept folgt den gesetzlichen Vorgaben des §15 Bundesnaturschutzgesetz, wonach der Verursacher eines Eingriffs verpflichtet ist, vermeidbare Beeinträchtigungen von Natur und Landschaft zu unterlassen, beziehungsweise so gering wie möglich zu halten. Soweit sich Eingriffe nicht vermeiden oder auf ein tolerierbares Maß reduzieren lassen, werden Ausgleichsmaßnahmen im Planungsgebiet notwendig.

Im Laufe der Planung wurden Maßnahmen zur Einbindung des geplanten Eingriffs in die Landschaft erörtert und in den Flächennutzungsplan und den Bebauungsplan übernommen.

Eine Integration der Photovoltaikanlage in das Landschaftsbild ist hier ebenso wichtig wie die Schaffung neuer Lebensräume. Deswegen wird das Plangebiet nach Westen eingegrünt und differenzierte Ausgleichsflächen angelegt. Des Weiteren wird die bis jetzt intensiv landwirtschaftlich genutzte Fläche in eine extensive genutzte Wiese umgewandelt.

##### **6.1 Maßnahmen zur Vermeidung**

Als wichtige Vermeidungsmaßnahme ist, zum allgemeinen Freiraumschutz, die überbaubare Fläche von 55.370 m<sup>2</sup> innerhalb des Sondergebiets einzuhalten. Allein durch diese Vorgabe können umfangreiche Beeinträchtigungen für die naturbezogenen Schutzgüter in ihrem Ausmaß vermieden oder zumindest reduziert werden.

##### **6.2 Maßnahmen zur Minimierung**

Zur Minimierung der Eingriffe müssen umfangreiche Maßnahmen getroffen werden. Die Minimierungsmaßnahmen zielen auf die Reduzierung der Beeinträchtigung der einzelnen Schutzgüter ab. Dabei handelt es sich um folgende Maßnahmen für die einzelnen Schutzgüter:

###### Schutzgut Boden

Die Erschließung des Sondergebietes erfolgt über eine vorhandene Gemeindeverbindungsstraße. Die Zufahrt wird wasserdurchlässig ausgeführt und nicht versiegelt. Die intensiv landwirtschaftlich genutzte Fläche wird extensiviert und zu einer extensiven Wiese entwickelt.

###### Schutzgut Wasser

Das Niederschlagswasser wird weiterhin versickert. Die Zufahrt wird wasserdurchlässig ausgeführt und nicht versiegelt. Der geplante Zaun wird sockellos und mit einer Bodenfreiheit von 15 cm errichtet.

### Schutzgut Flora und Fauna

Um neue Strukturen für Flora und Fauna zu schaffen, wird das Plangebiet eingegrünt. Die geplanten Ausgleichsflächen strukturieren das Landschaftsbild. Die nicht überbauten Flächen (Flächen außerhalb der Module) werden zu einer extensiven Wiese aus autochthonem Saatgut (Kräuteranteil von mind. 50%) entwickelt. Die Einfriedungen sind sockellos und haben eine Bodenfreiheit von mindestens 15 cm. Die erforderlichen Ausgleichsflächen entstehen auf dem Plangebiet

### Schutzgut Klima und Luft

Die Fläche zwischen den Photovoltaikmodulen wird zu einer extensiven Wiese entwickelt. Das Mähgut wird abtransportiert.

### Schutzgut Mensch

Um die Photovoltaikanlage in das Landschaftsbild zu integrieren, wird sie nach Westen eingegrünt. Auf Grund der topographischen Lage ist keine weitere Eingrünung notwendig.

### Schutzgut Landschaft

Das Landschaftsbild wird mit neuen Biotopstrukturen angereichert (Streuobstwiese, Hecke, Krautsaum). Die Nutzung zwischen den Modulen erfolgt als extensive Wiese.

Die im Bebauungsplan festgelegten Maßnahmen zur Minimierung haben folgende positive Auswirkungen auf die Schutzgüter:

1. Schaffung neuer Lebensräume
2. Schaffung neuer Biotopstrukturen
3. Schaffung einer Eingrünung
4. Erweiterung der biologischen Vielfalt
5. Strukturierung des Landschaftsbildes

## **6.3 Maßnahmen zum Ausgleich**

Das Grundstück weist im Bestand keinen Versiegelungsgrad auf. Im Bebauungsplan wurde für das Sondergebiet eine überbaubare Fläche von 55.370 m<sup>2</sup> festgelegt. Da das neue Maß der Versiegelung im Vergleich zum Bestand höher ist, ergibt sich ein Ausgleichsbedarf. Nach dem Leitfaden ergibt sich für PV-Anlagen ein Kompensationsfaktor von 0,1 bis 0,2. Auf Grund der Minimierungsmaßnahmen und der extensiven Nutzung unter den Modulen wird ein Kompensationsfaktor von 0,1 festgelegt.

## **6.4 Ermittlung des Ausgleichsbedarfs**

Das Sondergebiet wird mit einem Faktor von 0,1 ausgeglichen. Die Basisfläche beträgt 58.870 m<sup>2</sup>. Somit ergibt sich für die auszugleichende Fläche von 58.870 m<sup>2</sup> ein Ausgleichsbedarf von 5.887 m<sup>2</sup>.

## **6.5 Ausgleichsfläche**

Durch die Eingriffs- und Ausgleichsregelung wird der Ausgleich für die Eingriffe in Natur und Landschaft geregelt. Die Fläche von 5.887 m<sup>2</sup> wird innerhalb des Plangebietes ausgeglichen.

Die Ausgleichsfläche befindet sich auf dem Flurstück 1544 der Gemarkung Guttenburg. Bei der Fläche handelt es sich um eine landwirtschaftlich genutzte Ackerfläche. Als Entwicklungsziel werden eine Streuobstwiese und ein Krautsaum festgelegt.

### 1. Streuobstwiese (1.700 m<sup>2</sup>)

Es ist eine Streuobstwiese mit heimischen Obstbaumhochstämmen (Pflanzabstand 10-12m) gemäß Planzeichen anzulegen. Die Wiese wird mit autochthonem Saatgut zertifizierter Herkunft (Produktionsraum 8 Alpen und Alpenvorland, Herkunftsregion 16 Unterbayerische Hügel- und Plattenregion) angesät. Die Wiese wird ab dem 15.Juni 2x im Jahr gemäht, wobei das Mähgut

abtransportiert wird. Die Fläche ist extensiv zu pflegen und darf nicht gedüngt werden. Es dürfen keine Pflanzenschutzmittel verwendet werden.

## 2. Mesophile Hecke, Breite 5m (707 m<sup>2</sup>)

Es sind autochthone Sträucher gemäß Artenliste 8.1 zu pflanzen. Die Sträucher sind dreireihig, versetzt mit einem Pflanzabstand und einem Reihenabstand von 1,5 m zur pflanzen. Es sind jeweils Gruppen von 5-7 Stück der gleichen Art zu pflanzen. Brom- und Himbeeren sind anteilig auf max. 5-10% zu begrenzen. Die Fläche ist extensiv zu pflegen und darf nicht gedüngt werden. Es dürfen keine Pflanzenschutzmittel verwendet werden. Die Ausgleichsfläche ist in den ersten Jahren gegen Wildverbiss zu schützen und bis zum endgültigen Anwachsen fachgerecht zu pflegen. Langfristig hat die Heckenpflege durch abschnittsweise auf-den-Stock-setzen zu erfolgen

## 3. Waldsaum (3.480 m<sup>2</sup>)

Es ist ein Krautsaum mit autochthonem Saatgut zertifizierter Herkunft (Produktionsraum 8 Alpen und Alpenvorland, Herkunftsregion 16 Unterbayerische Hügel- und Plattenregion) anzusäen. Der Krautsaum ist extensiv zu pflegen und wird ab dem 15.Juni 1x alle 2 Jahre jeweils zur Hälfte im jährlichen Wechsel gemäht, wobei das Mähgut abtransportiert wird. Die Fläche ist extensiv zu pflegen und darf nicht gedüngt werden. Es dürfen keine Pflanzenschutzmittel verwendet werden.

4. Die Ausgleichsfläche ist in der Vegetationsperiode nach Inbetriebnahme der Anlage anzulegen und an das Ökoflächenkataster des Bayerischen Landesamts für Umwelt zu melden.

5. Die Ausgleichsfläche ist im Gelände durch geeignete Elemente, z.B. Eichenpfähle, zu markieren.

6. Die Ausgleichsfläche ist durch eine Grunddienstbarkeit mit Reallast zu sichern.

## 7 Zusätzliche Angaben

### 7.1 Beschreibung der Methodik und Hinweise auf Schwierigkeiten und Kenntnislücken

Beim Umweltbericht werden die Schutzgüter und ihre Bewertungen mit den jeweiligen Auswirkungen und deren Wirkungsintensität überlagert und die daraus resultierenden Konflikte ausgewertet und bewertet. Die Konflikte wiederum steuern die Art, die Lage und den Umfang der zu entwickelnden Maßnahmen (Vermeidung und Minimierung), welche die zu erwartenden Probleme und damit auch deren Erheblichkeit zu entschärfen haben.

Bei der Beurteilung der Umweltauswirkungen werden drei Stufen unterschieden:

- geringe Erheblichkeit
- mittlere Erheblichkeit
- hohe Erheblichkeit

Als Grundlage für die Darstellung und Bewertung, sowie als Datenquelle wurde der Flächennutzungsplan, die Informationen des LfU und die amtliche Artenschutz- und Biotopkartierung herangezogen. Es wurden Maßnahmen zur Einbindung des geplanten Eingriffs in die Landschaft erörtert und diese in die Bauleitplanung übernommen.

### 7.2 Maßnahmen zur Überwachung

Würden die im Bebauungsplan festgelegten Vermeidungs- und Minimierungsmaßnahmen nicht oder nur unzureichend durchgeführt werden, wäre der Bebauungsplan mit negativen Umweltwirkungen verbunden. Um dies zu vermeiden, soll die Durchführung der Maßnahmen überwacht werden. Die Ausführung festgelegter Vermeidungs- und Minimierungsmaßnahmen wird vom Antragsteller erstmalig ein Jahr nach Errichtung der Freiflächen-Photovoltaikanlage und erneut nach 3 Jahren durch eine Ortsbesichtigung überprüft.

Hierbei kann auch überprüft werden, ob nach Realisierung des Bebauungsplans unvorhergesehene nachteilige Umweltauswirkungen auftreten. Gegebenenfalls müssen geeignete Maßnahmen zur Abhilfe getroffen werden.

## 8 Zusammenfassung

Bei der Umsetzung des Bebauungsplans Nr. 29 „Sondergebiet Photovoltaik (OT Gasteig)“ sind wenig wertvolle Lebensräume von der Planung betroffen. Durch die Vermeidungs- und Minimierungsmaßnahmen werden negative Auswirkungen reduziert.

Im Ergebnis werden die Auswirkungen auf die Schutzgüter Boden, Wasser, Flora/Fauna, Klima/Luft, Mensch, Landschaft und Kultur- und Sachgüter als gering beurteilt.

Die nachstehende Tabelle fasst die Ergebnisse unter Berücksichtigung von Vermeidungs- und Minimierungsmaßnahmen im Überblick zusammen:

Schutzgut	Baubedingte Auswirkungen	Anlagebedingte Auswirkungen	Betriebsbedingte Auswirkungen	Ergebnis
Boden	gering	gering	gering	gering
Wasser	gering	gering	gering	gering
Flora / Fauna	gering	gering	gering	gering
Klima / Luft	gering	gering	gering	gering
Mensch	gering	gering	gering	gering
Landschaft	mittel	gering	gering	gering
Kultur- und Sachgüter	gering	keine	keine	gering

**9      Abbildungsverzeichnis**

Abb. 1: Lage des Gebiets	08
Abb. 2: Darstellung des Bestands im Luftbild	09
Abb. 3: Plangebiet	09
Abb. 4: Gehölzstruktur im Osten	09
Abb. 5: Gemeindeverbindungsstraße	10
Abb. 6: Vorhandener Feldweg	10
Abb. 7: Bebauungsplan Nr. 29 „Sondergebiet Photovoltaik (OT Gasteig)“	10
Abb. 8: Karte der Bodendenkmäler	16

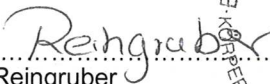
## TEXTTEIL MIT BEGRÜNDUNG UND UMWELTBERICHT


zum Bebauungsplan Nr. 29 „Sondergebiet Photovoltaik (OT Gasteig)“

1. Fassung (Vorentwurf): 14.09.2021  
2. Fassung (Entwurf): 08.02.2022  
**Satzung i.d.F.v. 06.12.2022**

Entwurfsverfasser:


Aschau a.Inn, den 12.5.23

  
.....  
Daniela Reingruber  
Landschaftsarchitektin ByAK



Ausgefertigt:

Kraiburg a.Inn, den 22. MAI 2023

  
.....  
Petra Jackl  
1. Bürgermeisterin

