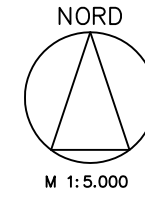


# Flächennutzungsplan des Marktes Kraiburg am Inn

Bestand: Flächennutzungsplan inkl. 6. Änderung



Legende Bestand (innerhalb des Geltungsbereichs)

ALLGEMEINES WOHNGEBIET	FLÄCHE FÜR DIE LANDWIRTSCHAFT
SONSTIGE GRÜNFLÄCHE (SCHUTZSTREIFEN ABSTANDSFLÄCHEN HAUSWIESEN GÄRTEN HANDWIESEN UND SONSTIGE FÜR DAS ORTSBILD BEDEUTSAME LANDSCHAFTSTEILE)	LANDSCHAFTSSCHUTZGEBIET
	WASSERFLÄCHE
	HAUPTVERKEHRSTRASSE MIT ANBAUFREIER ZONE UND ORTSDURCHFABRSORENZE

Gemarkung Maximilian Marktgemeinde Kraiburg am Inn Stand: 11.10.2022, 10.01.2023



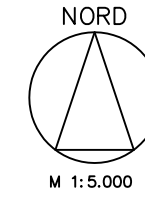
Alle Planzeichen, die von der Änderung unberührt bleiben, sind der Legende des rechtsgültigen Flächennutzungsplanes zu entnehmen.

Kartengrundlage: Rechtsgültiger Flächennutzungsplan der Marktgemeinde Kraiburg am Inn

Am Sportplatz 7 Kapuziner Strasse 15  
94547 Iggenbach 94503 Altdörfing  
Tel. +49 9903 20 141-0 Tel. +49 8671 95 76 57 info@jocham-kellhuber.de  
Fax. +49 9903 20 141-29 Fax. +49 8671 95 76 27 www.jocham-kellhuber.de

# Flächennutzungsplan des Marktes Kraiburg am Inn

Änderung: 17. Änderung



Legende innerhalb des Geltungsbereichs der Änderung

Allgemeines Wohngebiet	Umgrenzung von Flächen für die Wasserwirtschaft, den Hochwasserschutz und die Regelung des Wasserabflusses	Hochwassergefahrenfläche HQextrem (auch außerhalb des Änderungsbereichs, nachrichtliche Darstellung)
Mischgebiet	vorläufig gesichertes Überschwemmungsgebiet	amtlich kartierte Biotope (auch außerhalb des Änderungsbereichs, nachrichtliche Darstellung)
Straßenverkehrsflächen	Einzelanlagen (unbewegliche Kulturdenkmale), die dem Denkmalschutz unterliegen	Geltungsbereich der 17. Änderung
Fließgewässer		

Gemarkung Maximilian Marktgemeinde Kraiburg am Inn Stand: 11.10.2022, 10.01.2023



Alle Planzeichen, die von der Änderung unberührt bleiben, sind der Legende des rechtsgültigen Flächennutzungsplanes zu entnehmen.

Kartengrundlage: Rechtsgültiger Flächennutzungsplan der Marktgemeinde Kraiburg am Inn

Am Sportplatz 7 Kapuziner Strasse 15  
94547 Iggenbach 94503 Altdörfing  
Tel. +49 9903 20 141-0 Tel. +49 8671 95 76 57 info@jocham-kellhuber.de  
Fax. +49 9903 20 141-29 Fax. +49 8671 95 76 27 www.jocham-kellhuber.de

## Verfahrensvermerke

- Der Marktrat von Kraiburg am Inn hat in der Sitzung vom \_\_\_\_\_ die 17. Änderung des wirksamen Flächennutzungsplanes beschlossen.
- Die frühzeitige Öffentlichkeitsbeteiligung gemäß § 3 Abs. 1 BauGB mit öffentlicher Darlegung und Anhörung für den Vorentwurf der 17. Änderung des Flächennutzungsplans in der Fassung vom \_\_\_\_\_ hat in der Zeit vom \_\_\_\_\_ bis \_\_\_\_\_ stattgefunden.
- Die frühzeitige Beteiligung der Behörden und sonstigen Träger öffentlicher Belange gemäß § 4 Abs. 1 BauGB für den Vorentwurf der 17. Änderung des Flächennutzungsplans in der Fassung vom \_\_\_\_\_ hat in der Zeit vom \_\_\_\_\_ bis \_\_\_\_\_ stattgefunden.
- Der Entwurf der 17. Änderung des Flächennutzungsplans in der Fassung vom \_\_\_\_\_ wurde mit der Begründung gemäß § 3 Abs. 2 BauGB in der Zeit vom \_\_\_\_\_ bis \_\_\_\_\_ öffentlich ausgelegt.
- Zu dem Entwurf der 17. Änderung des Flächennutzungsplans in der Fassung vom \_\_\_\_\_ wurden die Behörden und sonstigen Träger öffentlicher Belange gemäß § 4 Abs. 2 BauGB in der Zeit vom \_\_\_\_\_ bis \_\_\_\_\_ beteiligt.
- Der Marktrat hat mit Beschluss vom \_\_\_\_\_ die 17. Änderung des Flächennutzungsplans in der Fassung vom \_\_\_\_\_ festgestellt.

(Siegel) Kraiburg, \_\_\_\_\_  
Markt Kraiburg am Inn

Petra Jackl  
1. Bürgermeisterin

- Das Landratsamt Mühldorf am Inn hat die 17. Änderung des Flächennutzungsplans mit Bescheid vom \_\_\_\_\_ gemäß § 6 BauGB genehmigt.

Ausgefertigt: Mühldorf am Inn, \_\_\_\_\_  
Landratsamt Mühldorf am Inn  
(Siegel)


Maximilian Heimerl  
Landrat

- Die Erteilung der Genehmigung der Flächennutzungsplanänderung wurde am \_\_\_\_\_ gemäß § 6 Abs. 5 ortsüblich bekannt gemacht. Die Flächennutzungsplanänderung ist damit wirksam in Kraft getreten.

(Siegel) Kraiburg, \_\_\_\_\_  
Markt Kraiburg am Inn

Petra Jackl  
1. Bürgermeisterin

# MARKT KRAIBURG AM INN



# FLÄCHENNUTZUNGSPLAN

## 17. Änderung