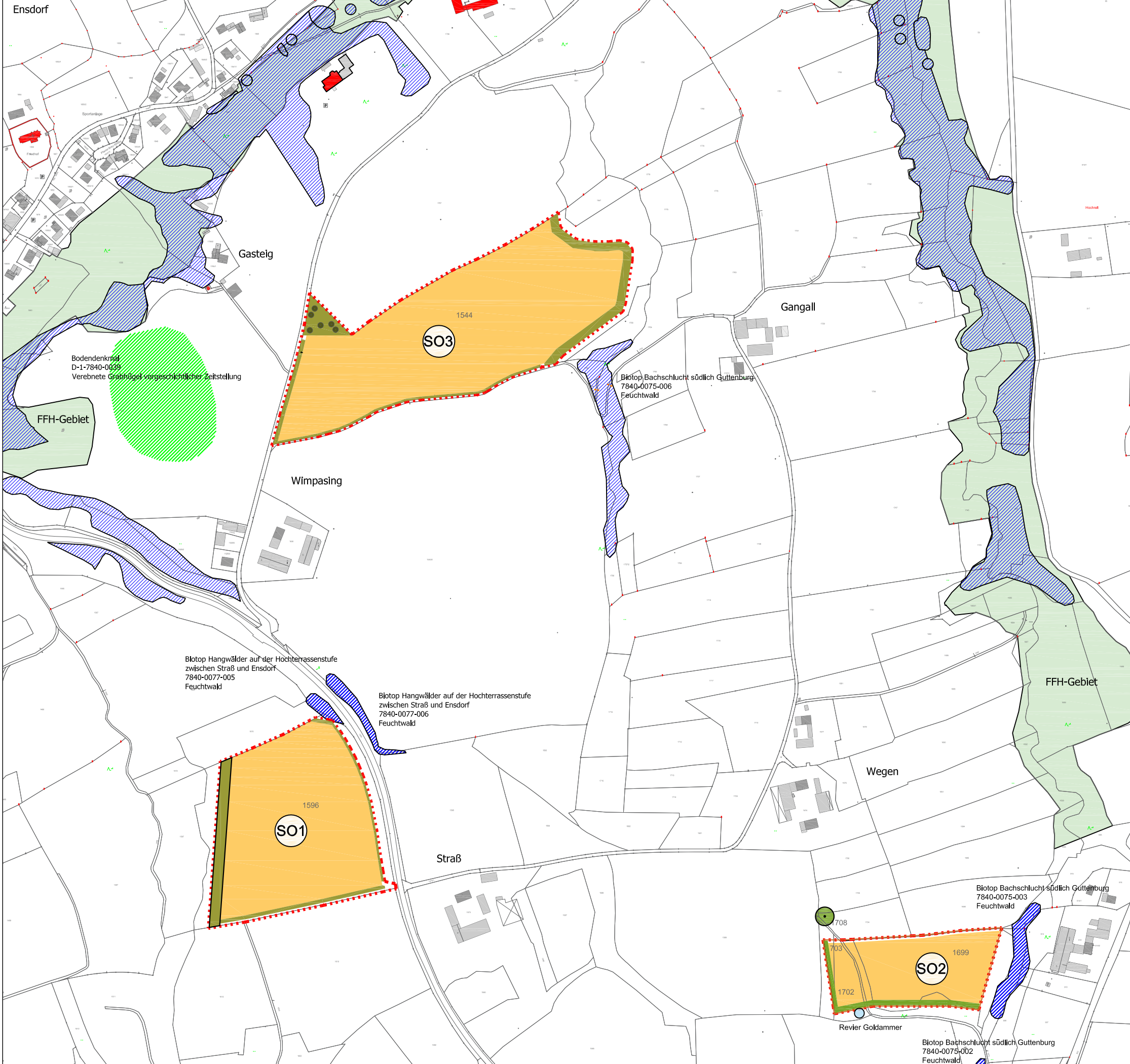

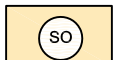

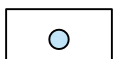






Flächennutzungsplan M 1:5000



Planzeichen

-  Änderungsbereich
-  Sonstiges Sondergebiet § 11 Abs. 2 BauNVO
Gebiet für die Nutzung erneuerbarer Energien
-  Schutzstreifen
Fläche für Eingrünungs- und Ausgleichsmaßnahmen
-  Revier der Goldammer

Planzeichen, nachrichtlich

-  Biotop
-  Bodendenkmal
-  FFH-Gebiet
Innauen und Leitenwälder
-  Baudenkmal



Projekt <h2 style="margin: 0;">16. Änderung des Flächennutzungsplanes</h2>	
Ort Flurnummer 1544, 1596, 1699, 1701, 1702, 1703, 1708 Gemarkung Guttenburg	
Gemeinde Markt Kraiburg a.Inn Marktplatz 1 84559 Kraiburg a.Inn Telefon: 08638-9838-0 <div style="text-align: right;">   Petra Jackl 1. Bürgermeisterin </div>	
	Vorentwurf <div style="text-align: right;">14.09.2021</div>
	Entwurf <div style="text-align: right;">08.02.2022</div>
	Satzung i.d.F.v. <div style="text-align: right;">06.12.2022</div>
	Planart Flächennutzungsplan
Blattgröße <div style="text-align: right;">420 x 297 mm</div>	Maßstab <div style="text-align: right;">1:5000</div>
Planverfasser grünfabrik Landschaftsarchitekten Bücking Reingruber PartG mbB Wiesenfeld 14 84544 Aschau Telefon: 08638-9843223 E-Mail: info@gruenfabrik.com www.gruenfabrik.com	